


Der Stadtrat Abenberg hat dieses Deckblatt nach § 10 BBauG am 11.07.1978 als Satzung beschlossen.

Abenberg, 13.07.78

(Meyer)  
Baureferent



ALS PLANGRUNDLAGE WIRD DIE KATASTERKARTE DES STAATLICHEN VERMESSUNGSAMTES VERWENDET. DIE ÜBEREINSTIMMUNG VON PLAN UND WIRKLICHKEIT IST ZU ÜBERPRÜFEN. UNSTIMMIGKEITEN KLÄREN!

# STADT ABENBERG

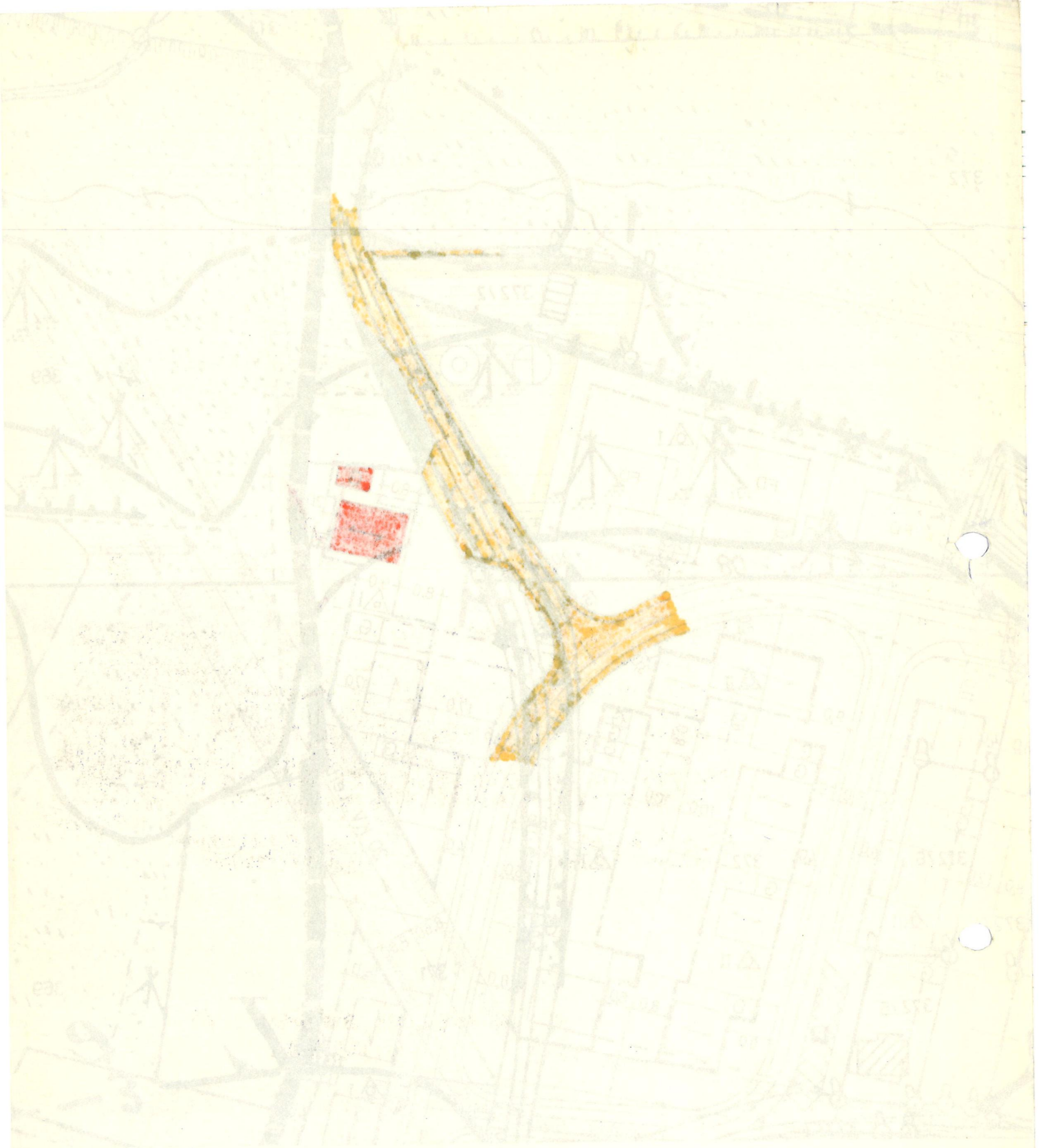
## BEBAUUNGSPLAN NR.1 - SCHÜBELACKER

### TEILAUSSCHNITT M 1:1000

5. ÄNDERUNG  
GEM. STADTRATSBESCHLUSS  
vom 13.1.1978 u. 19.5.1978

DECKBLATT  
vom 3.3./19.6.1978


*Wolfs*  
**KREISPLANUNG**  
**8542 ROTH**  
**STAEDTLERSTRASSE 11**



# STADT ABENBERG

BEBAUUNGSPLAN NR. 1 - SCHÜBELACKER  
TEILAUSSCHNITT  
M. 1:1000

5. ANDERUNG  
GEM. STAATSBED. 22  
VON 13. FEBRUAR 1972  
DECKBLATT  
STADTGRASSE 11  
2242 ROTH  
KREISPLANUNG



ALLE RECHTVERHÄLTNISSWEISEN SIND BEI DER VERANLAGUNG VORZUNEHMEN  
DIE VERANLAGUNG VON RECHTVERHÄLTNISSWEISEN  
DIE VERANLAGUNG VON RECHTVERHÄLTNISSWEISEN